

INFORME DIARIO DE MONITOREO DE MEDIOS*

*Vigilancia basada en eventos de interés epidemiológico mediante el monitoreo de medios abiertos de comunicación locales y nacionales.

Reporte de eventos:

Amenaza	Tema	Medio	Fecha	Resumen	Liga	Prioridad
Biológico	Covid-19	Diario de Morelos	19 noviembre 2020	Marco Antonio Cantú Cuevas, titular de la Secretaría de Salud, informó que ante la inminente llegada de rebrotes, como está sucediendo en otros países, en Morelos se tomaron decisiones preventivas que se implementarán en todo el estado para evitar que se disparen los casos. La Secretaría de Salud presentó el Operativo Escudo de la Salud que pone en marcha diversas acciones para disminuir la transmisión de COVID-19.	https://www.diariodemorelos.com/noticias/inminentes-rebrotes-de-covid19-en-morelos	Bajo
Biológico	Covid-19	La Unión	19 noviembre 2020	El gobierno de este municipio anunció la cancelación de las fiestas navideñas, ante el temor de que se multipliquen los casos de covid-19, al señalar que se ha detectado un aumento rápido de los casos positivos y se han registrado varias muertes por esta enfermedad.	https://www.launion.com.mx/morelos/cuautla/noticias/170897-por-aumento-de-casos-de-covid-19-cancelan-fiestas-navidenas-en-tlayacapan.html	Bajo
Biológico	Covid-19	La Unión	16 noviembre 2020	En este municipio se llevó a cabo la Jornada de Bienestar y la firma de convenio entre el Concejo Municipal Indígena y la delegación en Morelos del Instituto de Seguridad y Servicios Sociales para Trabajadores del Estado (ISSSTE).	https://www.launion.com.mx/morelos/zona-sur/noticias/170888-acercan-servicios-de-salud-a-pobladores-de-xoxocotla.html	Bajo



SERVICIOS
DE SALUD



<http://ssm.gob.mx>



Servicios de Salud Morelos



@MorelosSalud

INFORME DE RIESGOS METEOROLÓGICOS

Fuente: Servicio Meteorológico Nacional de México, CONAGUA.

SE PRONOSTICAN LLUVIAS PUNTUALES INTENSAS A TORRENCIALES EN TABASCO, CHIAPAS, OAXACA Y VERACRUZ

Este día, el **frente No. 13** se extenderá sobre el Mar Caribe y la Península de Yucatán, su **masa de aire frío** asociada en interacción con un **canal de baja presión** sobre el occidente del Golfo de México, provocarán lluvias puntuales torrenciales en Veracruz (sur), intensas en Tabasco, Oaxaca y Chiapas, además de muy fuertes en Campeche y Quintana Roo; ambiente frío durante la mañana y noche con nieblas matutinas en zonas del noreste, oriente y centro del país; heladas al amanecer en zonas serranas del norte y centro; así como viento de componente norte con rachas fuertes a intensas en el sur del litoral del Golfo de México, la Península de Yucatán e Istmo y Golfo de Tehuantepec. Se prevé también, la aproximación de un **nuevo frente frío (No. 14)** al noroeste de la República Mexicana, generando rachas fuertes de viento sobre dicha región.

Las lluvias podrían acompañarse de descargas eléctricas, caída de granizo y fuertes rachas de viento durante las tormentas. Además de incremento en los niveles de ríos y arroyos, deslaves e inundaciones en zonas bajas del terreno.

Pronóstico de Precipitación:

Sin pronóstico de lluvias para el estado de Morelos

Pronóstico de Temperaturas Máximas:

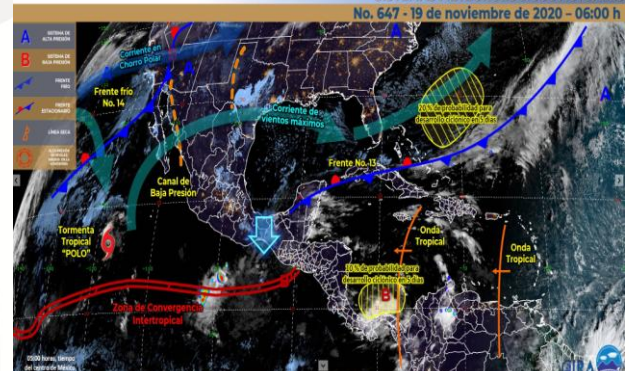
Temperaturas mínimas de 0 a 5°C y posibles heladas: Zonas montañosas de Coahuila, Nuevo León, San Luis Potosí, Zacatecas, Aguascalientes, Jalisco, Michoacán, Guanajuato, Querétaro, Hidalgo, Veracruz, Puebla, Tlaxcala y Estado de México.

Pronóstico en región Mesa Central:

Cielo medio nublado a nublado, con intervalos de chubascos en Hidalgo y Puebla, así como lluvias aisladas en Querétaro y Tlaxcala. Ambiente frío con nieblas matutinas en zonas montañosas. Viento del este y noreste de 15 a 30 km/h con rachas de 45 km/h en la región.

IMAGEN DE SATELITE

SISTEMAS METEOROLÓGICOS ACTUALES
No. 647 - 19 de noviembre de 2020 - 06:00 h



El frente No. 13 se extenderá sobre el Mar Caribe y la Península de Yucatán, su **masa de aire frío** y un **canal de baja presión** originarán lluvias puntuales torrenciales en Veracruz (sur), intensas en Tabasco, Oaxaca y Chiapas, y muy fuertes en Campeche y Quintana Roo; **ambiente frío** durante la mañana y noche con **nieblas** matutinas en zonas del noreste, oriente y centro del Territorio Nacional; **heladas** al amanecer en zonas serranas del norte y centro; así como viento de componente norte con rachas fuertes a intensas en el sur del litoral del Golfo de México, la Península de Yucatán e Istmo y Golfo de Tehuantepec. El **nuevo frente frío No. 14**, generará rachas fuertes de viento sobre el noroeste del país.

MEDIO AMBIENTE | CONAGUA



SERVICIOS
DE SALUD



<http://ssm.gob.mx>



Servicios de Salud Morelos



@MorelosSalud

INFORME DE MONITOREO VOLCÁNICO Y SISMOLÓGICO

Fuente: Servicio Sismológico Nacional, UNAM. / Centro nacional de Prevención de Desastres (CENAPRED)-SEGOB, SENEAM-SCT y NOAA.

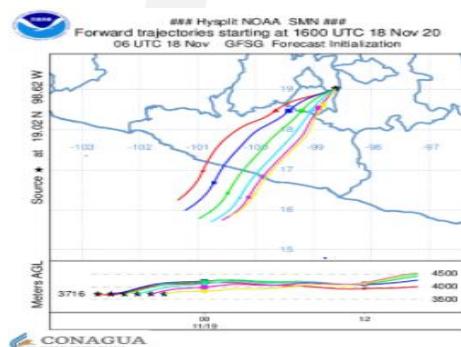
En las últimas 24 horas, mediante los sistemas de monitoreo del **volcán Popocatepetl** se identificaron **349 exhalaciones**. La mayor parte del tiempo no se tuvo visibilidad.

Al momento de este reporte la visibilidad es parcial.

NIVEL DE ALERTA	SEMAFORO	AMARILLO-FASE 2	RECOMENDACIONES PARA LA FASE AMARILLO FASE 2
	Incremento de actividad: <ul style="list-style-type: none"> • Pluma de vapor de agua y gas • Ligera caída de ceniza en áreas cercanas • Caída de fragmentos incandescentes • Crecimiento y destrucción de domos de lava • Posibilidad de flujos piroclásticos por explosiones • Flujos de lodo o escombros de corto alcance 		<ol style="list-style-type: none"> 1. Continuar con el radio de seguridad de 12 km, por lo que la permanencia en esa área no está permitida. 2. Controlar el tránsito entre Santiago Xalitxintla y San Pedro Nexapa, vía Paso de Cortés. 3. A las autoridades de Protección Civil, mantener sus procedimientos preventivos, de acuerdo con sus planes operativos. 4. A la población se le recomienda elevar la atención a los avisos de las autoridades de su localidad y se exhorta a no acercarse al volcán, y mucho menos al cráter. 5. Mantenerse fuera de cañadas ante posibles flujos de lodo, principalmente en temporada de lluvias.

PRONOSTICO DE CAIDA DE CENIZA

En caso de una exhalación de ceniza volcánica, **el pronóstico de trayectoria hacia el suroeste** (simulando exhalación cada siguiente hora) a su paso por la zona oeste del estado de Puebla; zona sureste del Estado de México; **zona noreste, norte, noroeste, oeste, centro, sur y suroeste del estado de Morelos**; zona norte y centro del estado de Guerrero, **para las primeras 12 horas de pronóstico** (10:00 a las 22:00 hora local). Posteriormente para las últimas 12 horas de pronóstico, (22:00 a las 10:00 hora local del día siguiente), las trayectorias continúan sobre la zona centro, sur y suroeste del estado de Guerrero y Océano Pacífico.



SISMOS	PRONOSTICO DE CAIDA DE CENIZA	
	<p>Se registró sismo de magnitud de 4.5 grados Richter, a las 07:05:16 hrs con localización del epicentro a 4.5 km al suroeste de Mapastepec, Chiapas.</p> <p>NO PERCEPTIBLE EN EL ESTADO DE MORELOS.</p>	<p>ULTIMO SISMO SISMOS RECIENTES</p> <p>TIEMPO DEL CENTRO DE MÉXICO</p> <p>FECHA: 2020-11-19</p> <p>HORA: 07:05:16</p> <p>MAGNITUD: 4.5</p> <p>EPICENTRO</p> <p>LATITUD: 14.45°</p> <p>LONGITUD: -93.74°</p> <p>LOCALIZACIÓN: 142 KM AL SUROESTE DE MAPASTEPEC, CHIAPAS</p> <p>PROFUNDIDAD: 11 KM</p>
REPORTE DE DAÑOS A LA POBLACION		
PROTECCIÓN CIVIL	Sin reporte de daños a la población ni a la infraestructura en salud.	





MORELOS
2018 - 2024



Fecha: 19 de Noviembre del 2020
Semana Epidemiológica: 47
Área: Coordinación de Vigilancia Epidemiológica, **UIES.**

INFORME DE TEMPERATURAS Y CALIDAD DEL AIRE

Fuente: Comisión Estatal de Agua (CEAGUA)

ICA	CALIDAD DEL AIRE	PROTEJA SU SALUD
0-50	Buena	No se anticipan impactos a la salud cuando la calidad del aire se encuentra en este intervalo.
51-100	Moderada	Las personas extraordinariamente sensitivas deben considerar limitación de los esfuerzos físicos excesivos y prolongados al aire.
101-150	Dañina a la salud de los grupos sensitivos	Los niños adultos activos, y personas con enfermedades respiratorias tales como el asma, deben evitar los esfuerzos físicos excesivos y prolongados al aire.
151-200	Dañina a la salud	Los niños adultos activos, y personas con enfermedades respiratorias tales como el asma, deben evitar los esfuerzos físicos excesivos y prolongados al aire libre; las demás personas, especialmente los niños, deben limitar los esfuerzos excesivos y prolongados al aire libre.
201-300	Muy dañina a la salud	Los niños adultos activos, y personas con enfermedades respiratorias tales como el asma, deben evitar todos los esfuerzos excesivos al aire libre; las demás personas, especialmente los niños, deben limitar los esfuerzos físicos excesivos al aire libre.
300+	Arriesgado	

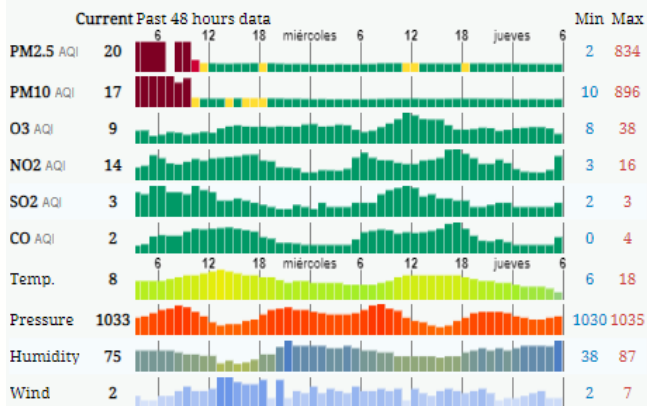
CALIDAD DEL AIRE CUERNAVACA, MORELOS.

Estación de Monitoreo Cuernavaca Centro, Morelos

22

Bueno

Actualizado el jueves 6:00
Primary pollutant: pm10



PRONOSTICO DE TEMPERATURAS POR MUNICIPIO

Municipio	Máx	Mín	Municipio	Máx	Mín
Amacuzac	33°	11°	Puente de Ixtla	34°	13°
Axochiapan	32°	18°	Temixco	32°	13°
Ayala	33°	15°	Tepalcingo	31°	16°
Cuahtla	28°	14°	Tepoztlán	27°	10°
Cuernavaca	28°	11°	Tlaltizapan	27°	12°
Huitzilac	21°	6°	Tlaquiltenango	35°	13°
Jiutepec	29°	13°	Zacatepec	33°	18°
Jojutla	33°	15°	Zacualpan de Amilpas	25°	11°

TEMPERATURAS MAXIMAS Y MINIMAS, ÚLTIMAS 24 HRS

Mínimas

Huitzilac	21° 6°
Tetela del Volcán	23° 10°
Zacualpan de A.	25° 11°
Ocuituco	25° 12°

Máximas

Tlaquiltenango	35° 13°
Puente de Ixtla	34° 13°
Zacatepec	33° 18°
Jojutla	33° 15°



SERVICIOS
DE SALUD



<http://ssm.gob.mx>



Servicios de Salud Morelos



@MorelosSalud

Calle Gustavo Gómez Azcárate No. 205, Col. Lomas de la Selva
C.P. 62270, Cuernavaca, Morelos. Tel.: 318 84 50.

INFORME DE MONITOREO EPIDEMIOLÓGICO

Fuente: Jurisdicciones Sanitarias del estado de Morelos.

JURISDICCION SANITARIA I:

- SIN EVENTOS EXTRAORDINARIOS.

JURISDICCION SANITARIA II:

- SIN EVENTOS EXTRAORDINARIOS.

JURISDICCION SANITARIA III:

- SIN EVENTOS EXTRAORDINARIOS.



SERVICIOS
DE SALUD



<http://ssm.gob.mx>



Servicios de Salud Morelos



@MorelosSalud